

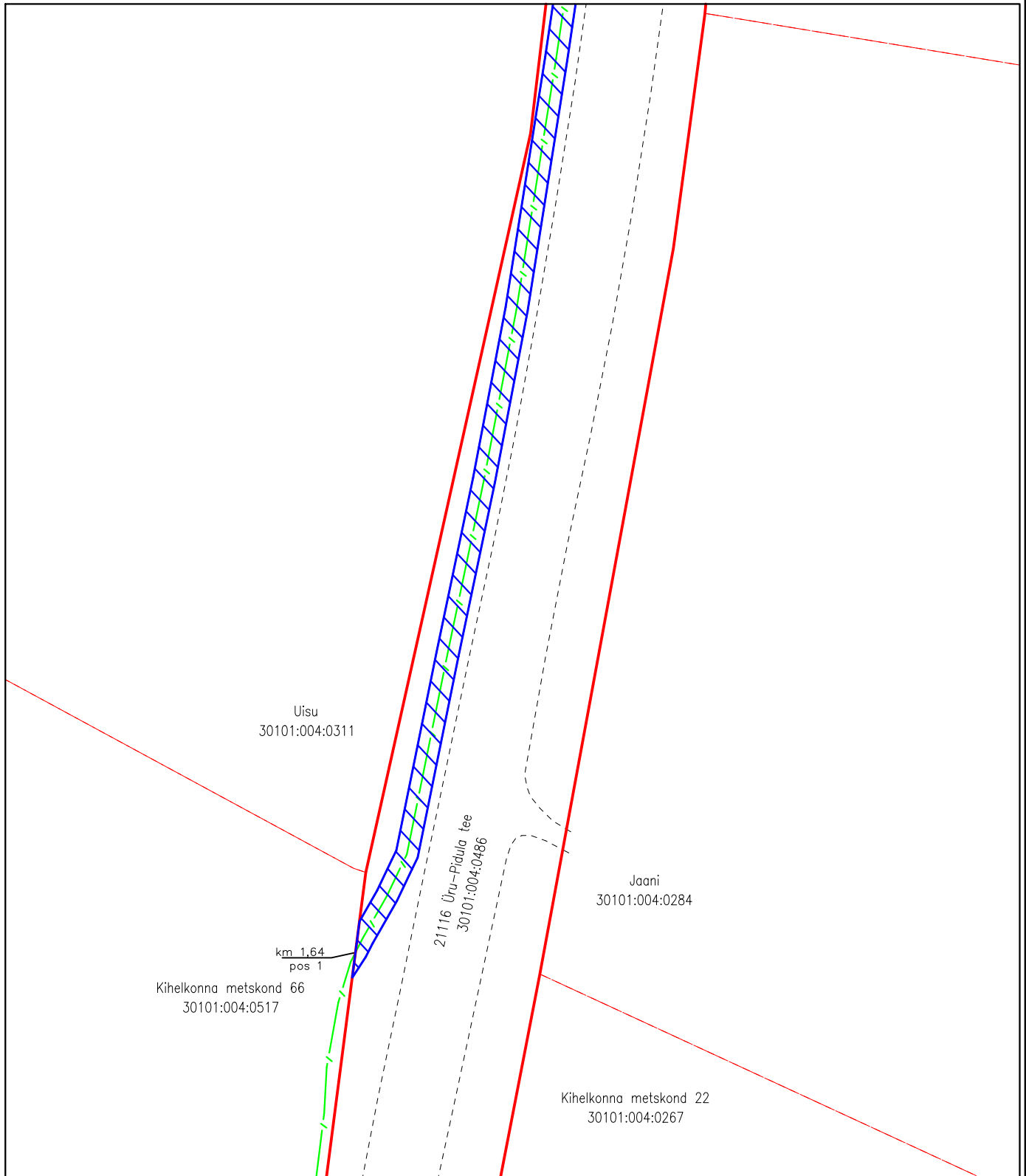
Isikliku kasutusõigusega seadmise ala plaan (lehti 1/18)

Saare maakond, Saaremaa vald, Üru küla

21116 Üru-Pidula tee

katastritunnus 30101:004:0486

kulgmine km 1,65-3,44



Jrk nr	IKÕ ala Pos nr (plaanil) nr	Kinnistu registriosa number	Katastriüksuse tunnus, nimi ja sihtotstarve;	Asukoht riigitee (nr ja nimi) suhtes (lõigu algus ja lõpp km);	Ala pindala ruutmeetrites m ²	PARI ID
1.	Pos 1	13644050	30101:004:0486 21116 Üru-Pidula tee Transpordimaa	21116 Üru-Pidula tee km 1,65 - 3,44	3548 m ²	40385

Möötkava: M 1:500
Koostaja: Kristjan Toro
Projekti nr: 2303431

- Lepingu objektiks oleva katastriüksuse piir
- - - - - Katastriüksuste piirid
- - - - - Projekteeritav sidemaatrass (Riigi Infosüsteemi Amet)
- ▨▨▨▨▨ Isikliku kasutusõiguse ala

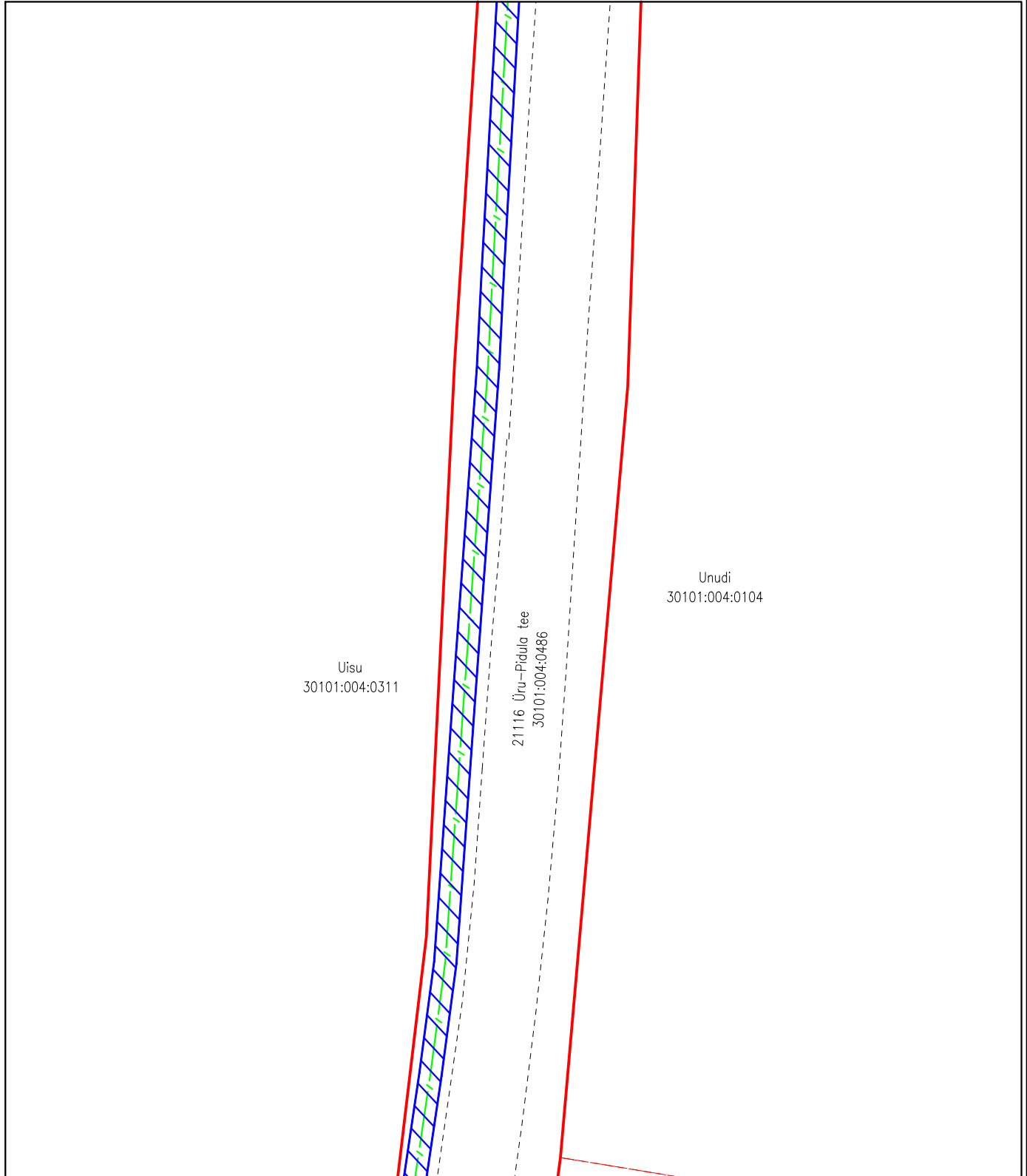
Isikliku kasutusõigusega seadmise ala plaan (lehti 2/18)

Saare maakond, Saaremaa vald, Üru küla

21116 Üru-Pidula tee

katastritunnus 30101:004:0486

kulgemine km 1,65-3,44



Jrk nr	IKÕ ala Pos nr (plaanil) nr	Kinnistu registriosade number	Katastriüksuse tunnus, nimi ja sihtotstarve;	Asukoht riigitee (nr ja nimi) suhtes (lõigu algus ja lõpp km);	Ala pindala ruutmeetrites m ²	PARI ID
1.	Pos 1	13644050	30101:004:0486 21116 Üru-Pidula tee Transpordimaa	21116 Üru-Pidula tee km 1,65 - 3,44	3548 m ²	40385

Möötkava: M 1:500
 Koostaja: Kristjan Toro
 Projekti nr: 2303431

- Lepingu objektiks oleva katastriüksuse piir
- Katastriüksuste piirid
- Projekteeritav sidemaatrass (Riigi Infosüsteemi Amet)
- Isikliku kasutusõiguse ala

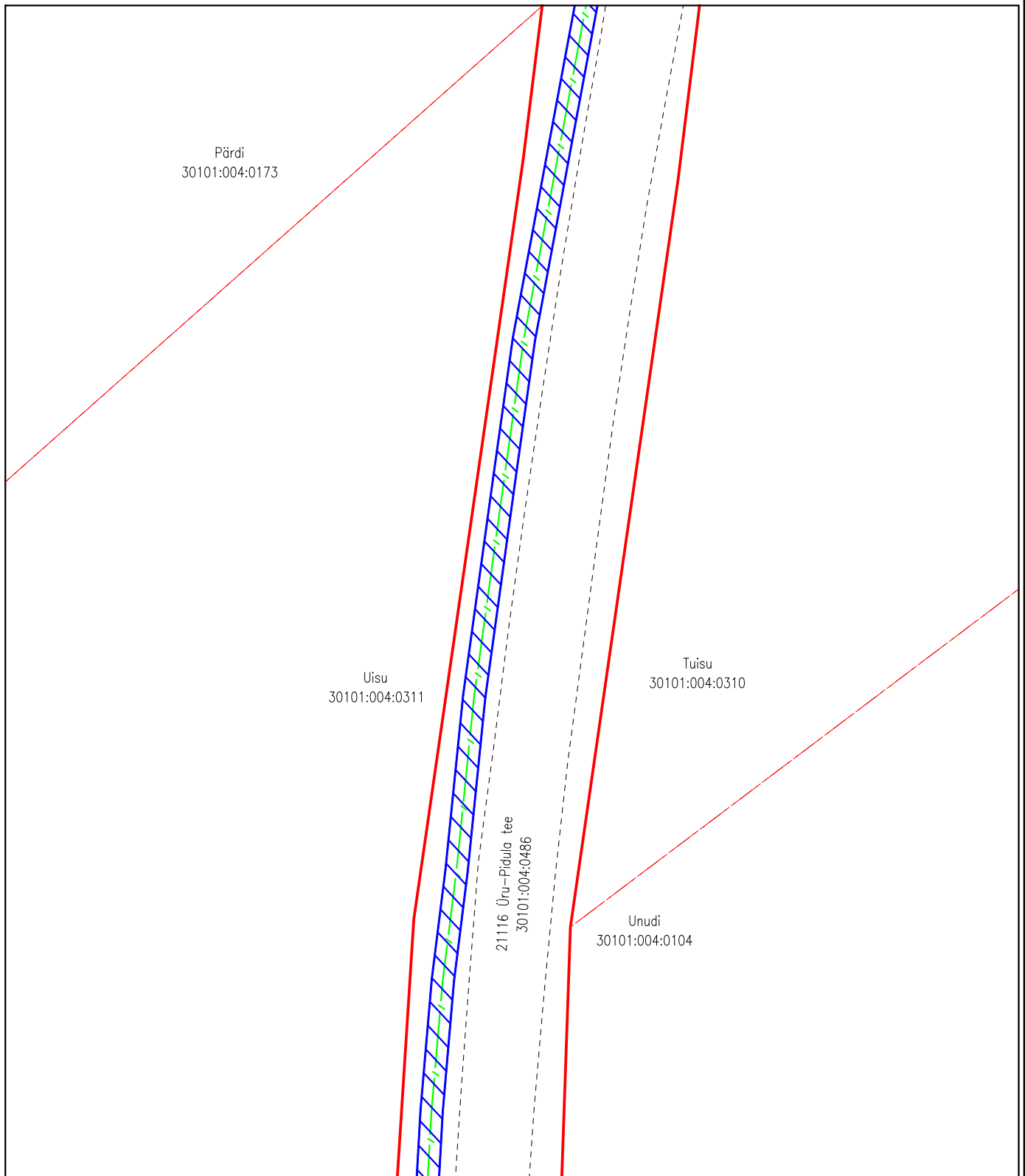
Isikliku kasutusõigusega seadmise ala plaan (lehti 3/18)

Saare maakond, Saaremaa vald, Üru küla

21116 Üru-Pidula tee

katastritunnus 30101:004:0486

kulgemine km 1,65-3,44



Jrk nr	IKÕ ala Pos nr (plaanil) nr	Kinnistu registriosana number	Katastriüksuse tunnus, nimi ja sihtotstarve;	Asukoht riigitee (nr ja nimi) suhtes (lõigu algus ja lõpp km);	Ala pindala ruutmeetrites m ²	PARI ID
1.	Pos 1	13644050	30101:004:0486 21116 Üru-Pidula tee Transpordimaa	21116 Üru-Pidula tee km 1,65 - 3,44	3548 m ²	40385

Möötkava: M 1:500
 Koostaja: Kristjan Toro
 Projekti nr: 2303431

- Lepingu objektiks oleva katastriüksuse piir
- Katastriüksuste piirid
- Projekteeritav sidemaatrass (Riigi Infosüsteemi Amet)
- Isikliku kasutusõiguse ala

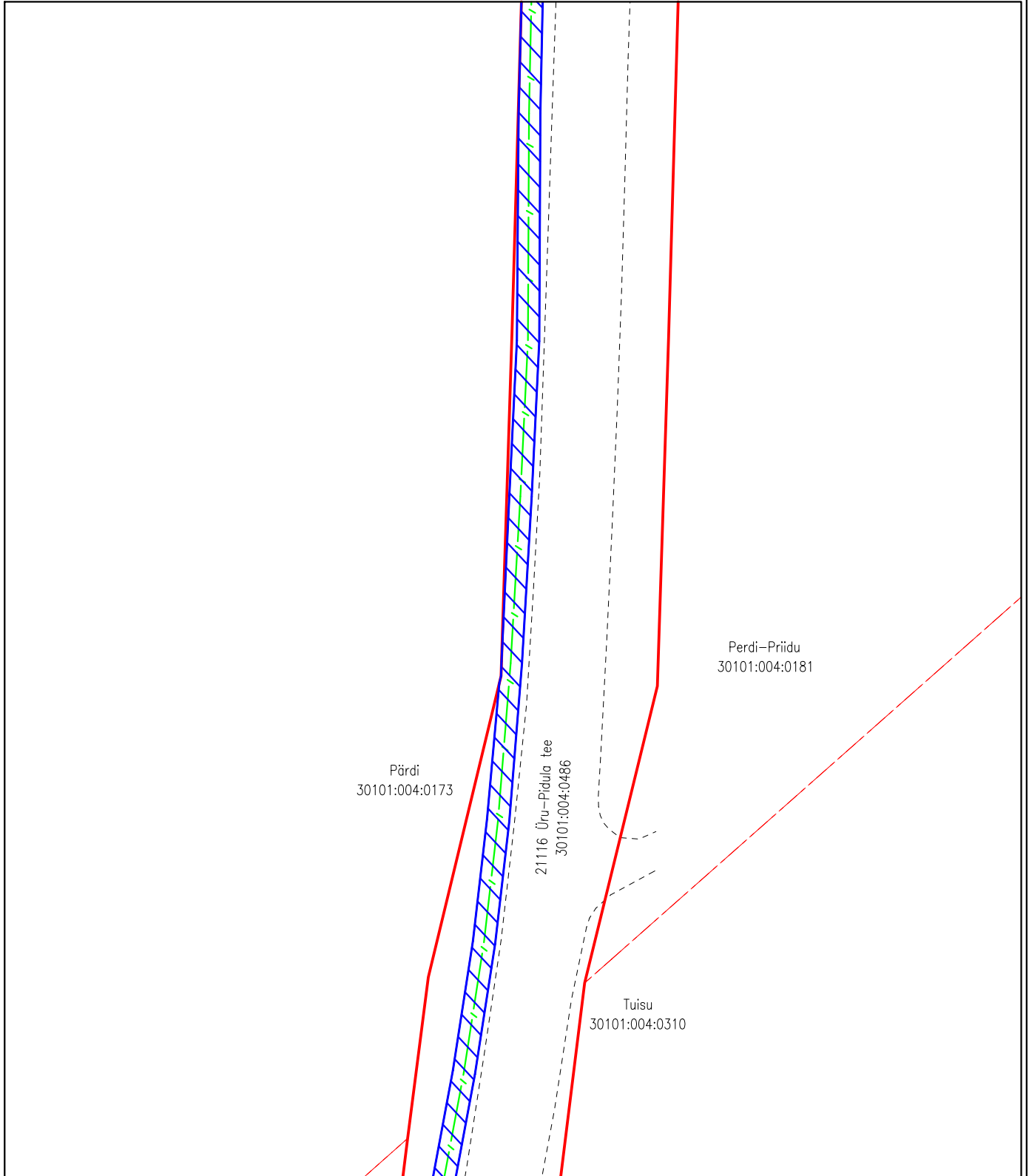
Isikliku kasutusõigusega seadmise ala plaan (lehti 4/18)

Saare maakond, Saaremaa vald, Üru küla

21116 Üru-Pidula tee





katastritunnus 30101:004:0486

kulgemine km 1,65-3,44



Jrk nr	IKÕ ala Pos nr (plaanil) nr	Kinnistu registriosana number	Katastriüksuse tunnus, nimi ja sihtotstarve;	Asukoht riigitee (nr ja nimi) suhtes (lõigu algus ja lõpp km);	Ala pindala ruutmeetrites m ²	PARI ID
1.	Pos 1	13644050	30101:004:0486 21116 Üru-Pidula tee Transpordimaa	21116 Üru-Pidula tee km 1,65 - 3,44	3548 m ²	40385

Mõõtkava: M 1:500
Koostaja: Kristjan Toro
Projekti nr: 2303431

-  Lepingu objektiks oleva katastriüksuse piir
-  Katastriüksuste piirid
-  Projekteeritav sidemaatrass (Riigi Infosüsteemi Amet)
-  Isikliku kasutusõiguse ala

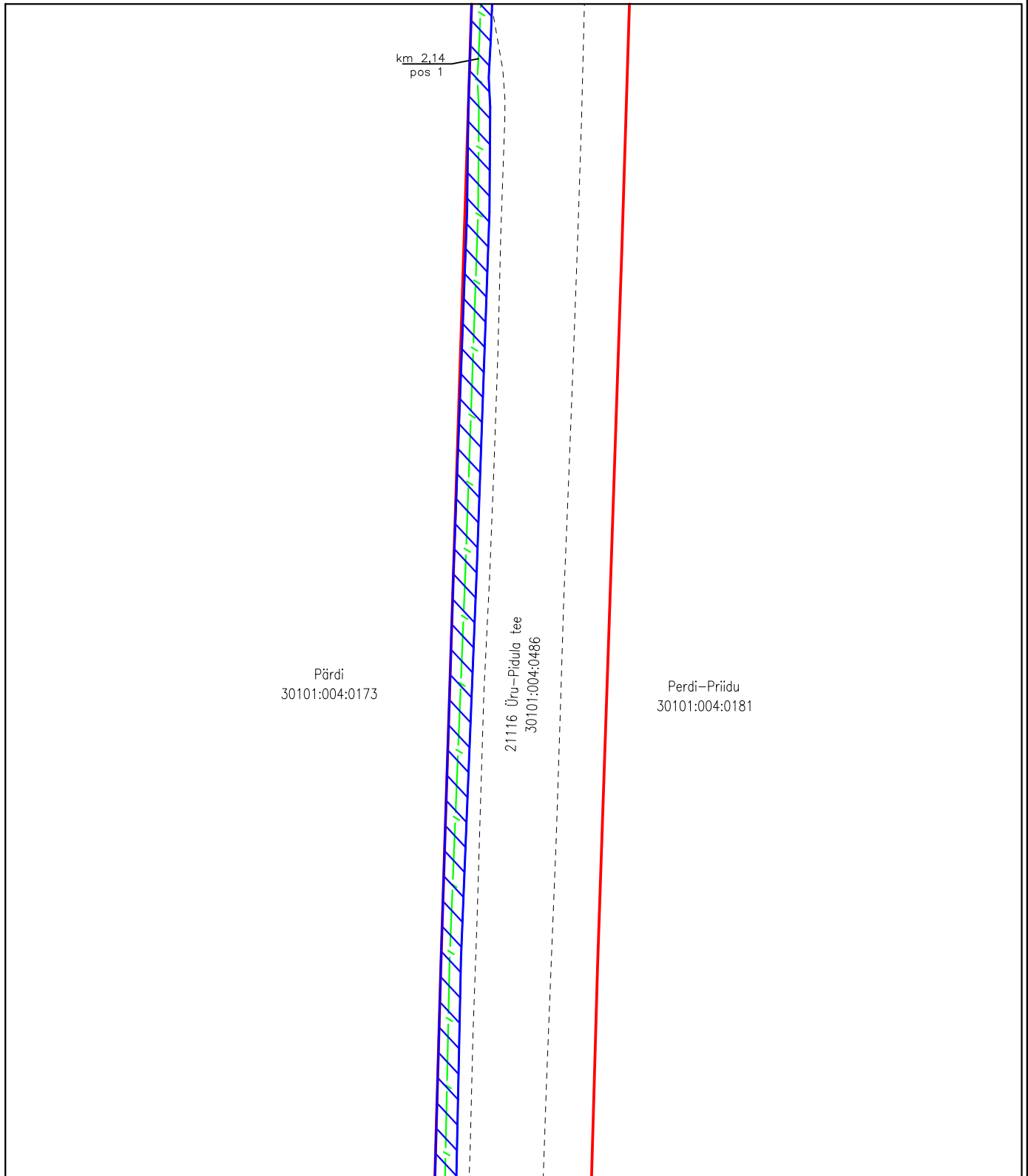
Isikliku kasutusõigusega seadmise ala plaan (lehti 5/18)

Saare maakond, Saaremaa vald, Üru küla

21116 Üru-Pidula tee

katastritunnus 30101:004:0486

kulgemine km 1,65-3,44



Jrk nr	IKÕ ala Pos nr (plaanil) nr	Kinnistu registriosa number	Katastriüksuse tunnus, nimi ja sihtotstarve;	Asukoht riigitee (nr ja nimi) suhtes (lõigu algus ja lõpp km);	Ala pindala ruutmeetrites m ²	PARI ID
1.	Pos 1	13644050	30101:004:0486 21116 Üru-Pidula tee Transpordimaa	21116 Üru-Pidula tee km 1,65 - 3,44	3548 m ²	40385

Möötkava: M 1:500
Koostaja: Kristjan Toro
Projekti nr: 2303431

- Lepingu objektiks oleva katastriüksuse piir
- Katastriüksuste piirid
- Projekteeritav sidemaatras (Riigi Infosüsteemi Amet)
- Isikliku kasutusõiguse ala

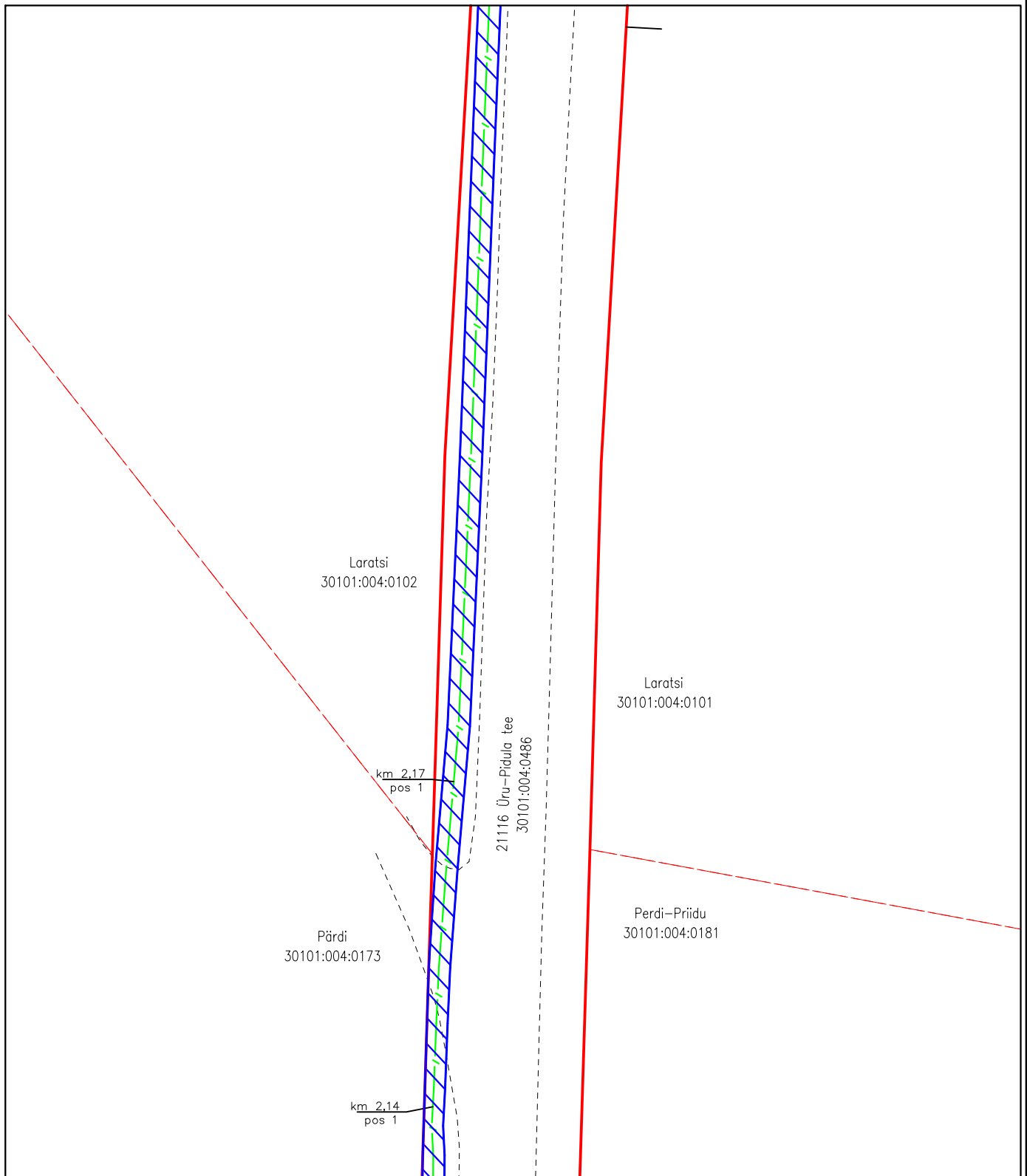
Isikliku kasutusõigusega seadmise ala plaan (lehti 6/18)

Saare maakond, Saaremaa vald, Üru küla

21116 Üru-Pidula tee

katastritunnus 30101:004:0486

kulgmine km 1,65-3,44



Jrk nr	IKÕ ala Pos nr (plaanil) nr	Kinnistu registriosaka number	Katastriüksuse tunnus, nimi ja sihtotstarve;	Asukoht riigitee (nr ja nimi) suhtes (lõigu algus ja lõpp km);	Ala pindala ruutmeetrites m ²	PARI ID
1.	Pos 1	13644050	30101:004:0486 21116 Üru-Pidula tee Transpordimaa	21116 Üru-Pidula tee km 1,65 - 3,44	3548 m ²	40385

Möötkava: M 1:500
Koostaja: Kristjan Toro
Projekti nr: 2303431

- Lepingu objektiks oleva katastriüksuse piir
- - - - - Katastriüksuste piirid
- - - - - Projekteeritav sidemaatrass (Riigi Infosüsteemi Amet)
- ▨▨▨▨▨ Isikliku kasutusõiguse ala

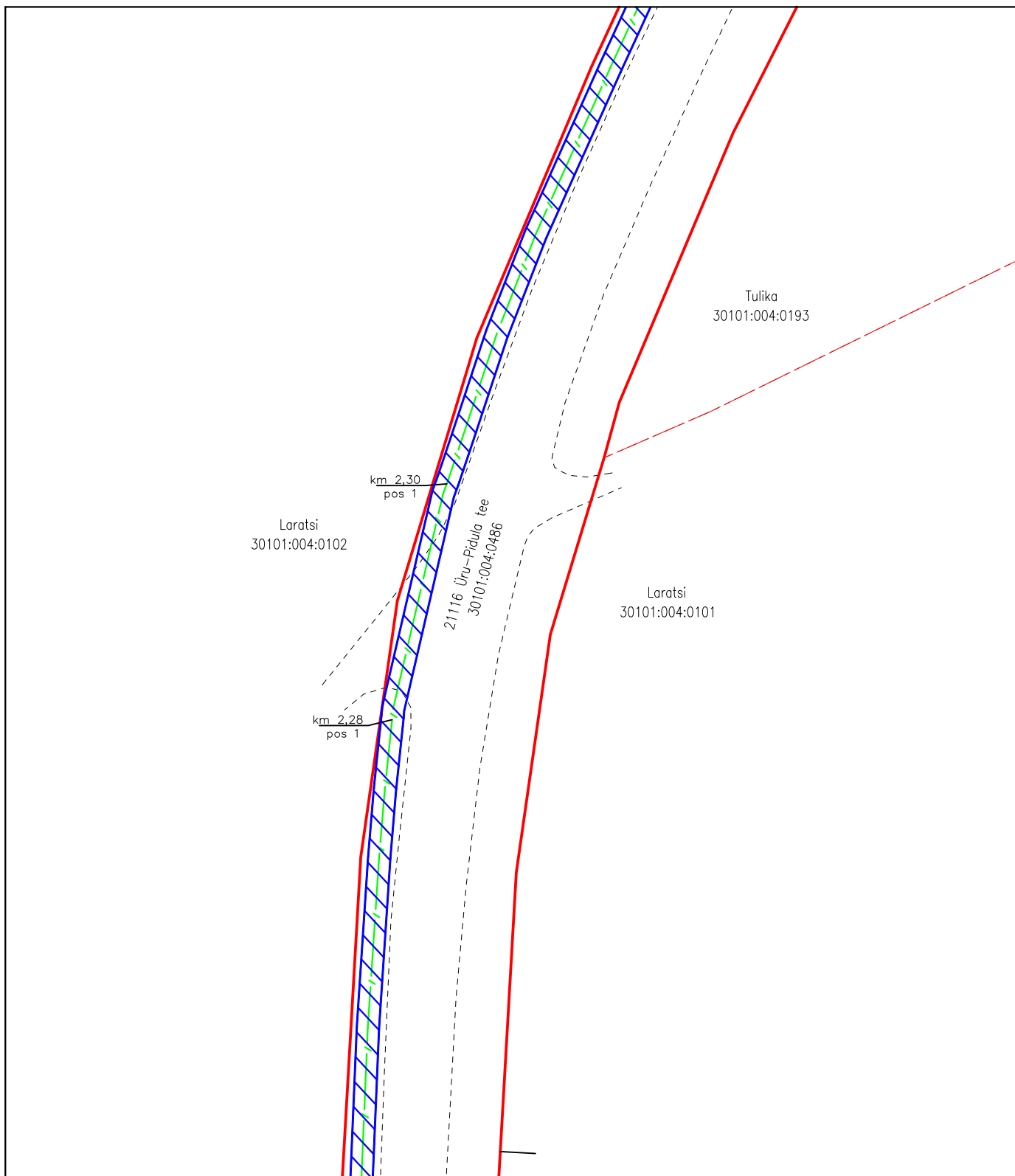
Isikliku kasutusõigusega seadmise ala plaan (lehti 7/18)

Saare maakond, Saaremaa vald, Üru küla

21116 Üru-Pidula tee

katastritunnus 30101:004:0486

kulgmine km 1,65-3,44



Jrk nr	IKÕ ala Pos nr (plaanil) nr	Kinnistu registriosa number	Katastriüksuse tunnus, nimi ja sihtotstarve;	Asukoht riigitee (nr ja nimi) suhtes (lõigu algus ja lõpp km);	Ala pindala ruutmeetrites m ²	PARI ID
1.	Pos 1	13644050	30101:004:0486 21116 Üru-Pidula tee Transpordimaa	21116 Üru-Pidula tee km 1,65 - 3,44	3548 m ²	40385

Mõõtkava: M 1:500
 Koostaja: Kristjan Toro
 Projekti nr: 2303431

- Lepingu objektiks oleva katastriüksuse piir
- Katastriüksuste piirid
- Projekteeritav sidemaatrass (Riigi Infosüsteemi Amet)
- Isikliku kasutusõiguse ala

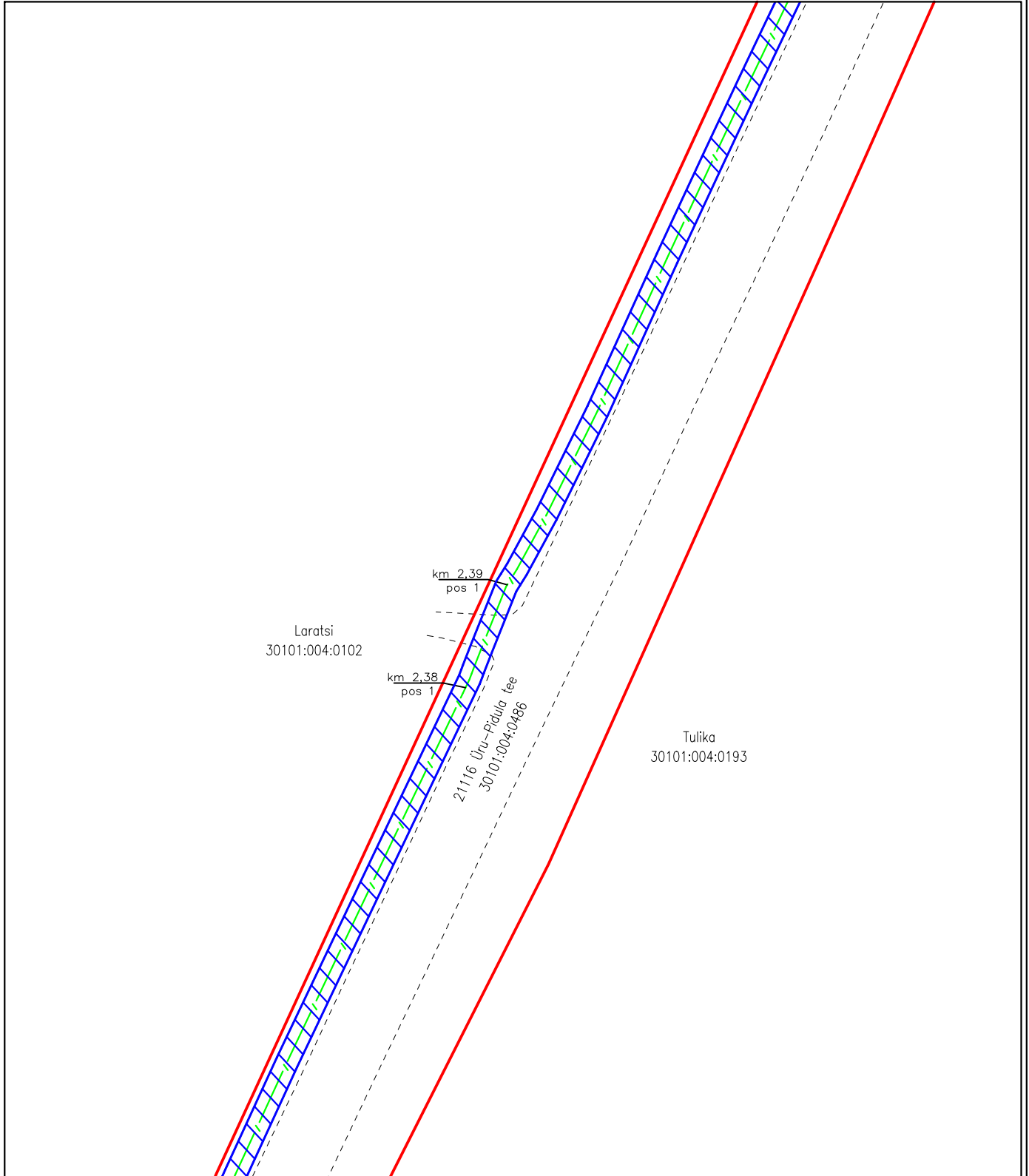
Isikliku kasutusõigusega seadmise ala plaan (lehti 8/18)

Saare maakond, Saaremaa vald, Üru küla

21116 Üru-Pidula tee

katastritunnus 30101:004:0486

kulgmine km 1,65-3,44



Jrk nr	IKÕ ala Pos nr (plaanil) nr	Kinnistu registriosa number	Katastriüksuse tunnus, nimi ja sihtotstarve;	Asukoht riigitee (nr ja nimi) suhtes (lõigu algus ja lõpp km);	Ala pindala ruutmeetrites m ²	PARI ID
1.	Pos 1	13644050	30101:004:0486 21116 Üru-Pidula tee Transpordimaa	21116 Üru-Pidula tee km 1,65 - 3,44	3548 m ²	40385

Mõõtkava: M 1:500
Koostaja: Kristjan Toro
Projekti nr: 2303431

- Lepingu objektiks oleva katastriüksuse piir
- Katastriüksuste piirid
- Projekteeritav sidemaatrass (Riigi Infosüsteemi Amet)
- Isikliku kasutusõiguse ala

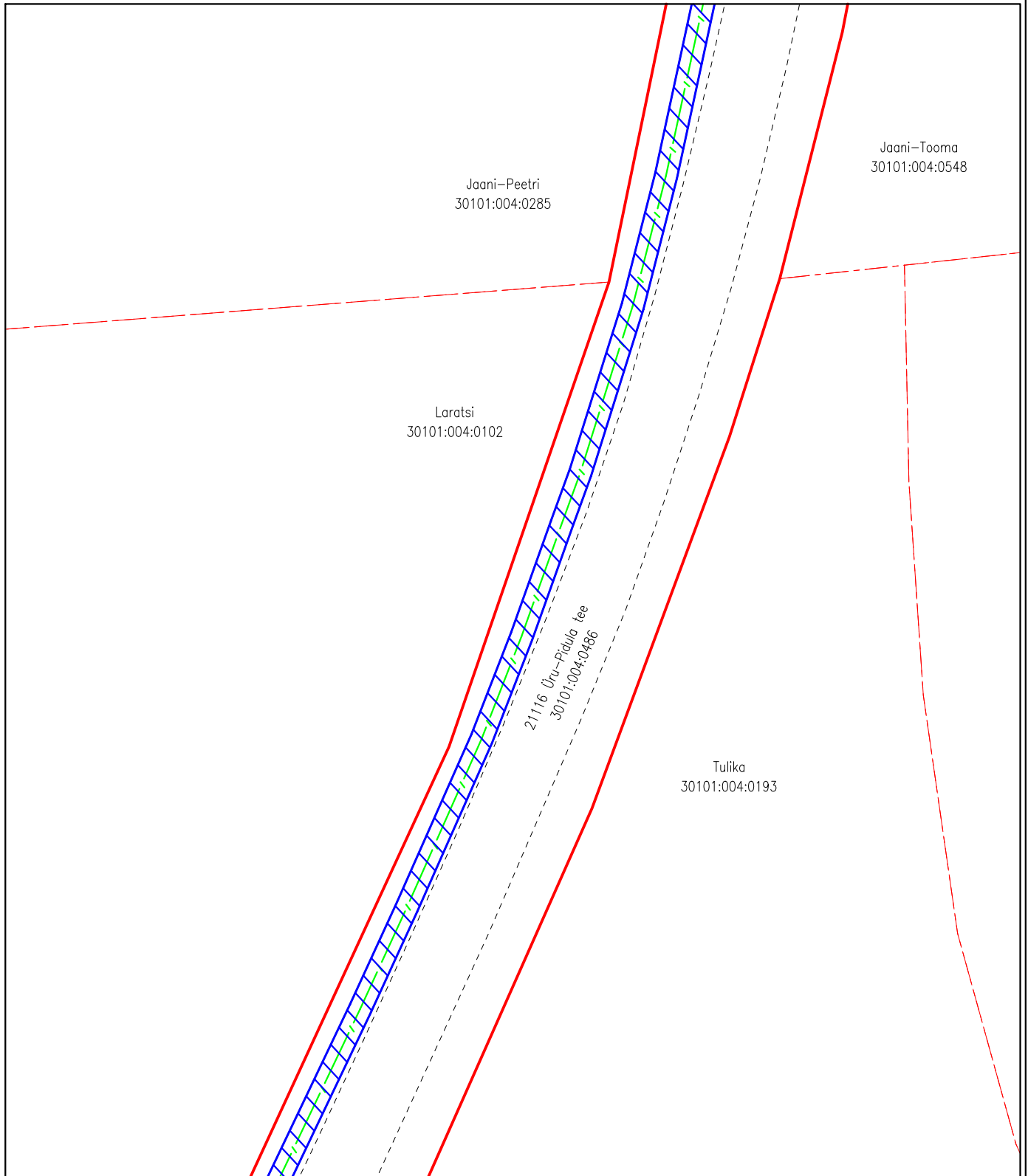
Isikliku kasutusõigusega seadmise ala plaan (lehti 9/18)

Saare maakond, Saaremaa vald, Üru küla

21116 Üru-Pidula tee

katastritunnus 30101:004:0486

kulgemine km 1,65-3,44



Jrk nr	IKÕ ala Pos nr (plaanil) nr	Kinnistu registriosana number	Katastriüksuse tunnus, nimi ja sihtotstarve;	Asukoht riigitee (nr ja nimi) suhtes (lõigu algus ja lõpp km);	Ala pindala ruutmeetrites m ²	PARI ID
1.	Pos 1	13644050	30101:004:0486 21116 Üru-Pidula tee Transpordimaa	21116 Üru-Pidula tee km 1,65 - 3,44	3548 m ²	40385

Möötkava: M 1:500
Koostaja: Kristjan Toro
Projekti nr: 2303431

- Lepingu objektiks oleva katastriüksuse piir
- Katastriüksuste piirid
- Projekteeritav sidemaatrass (Riigi Infosüsteemi Amet)
- Isikliku kasutusõiguse ala

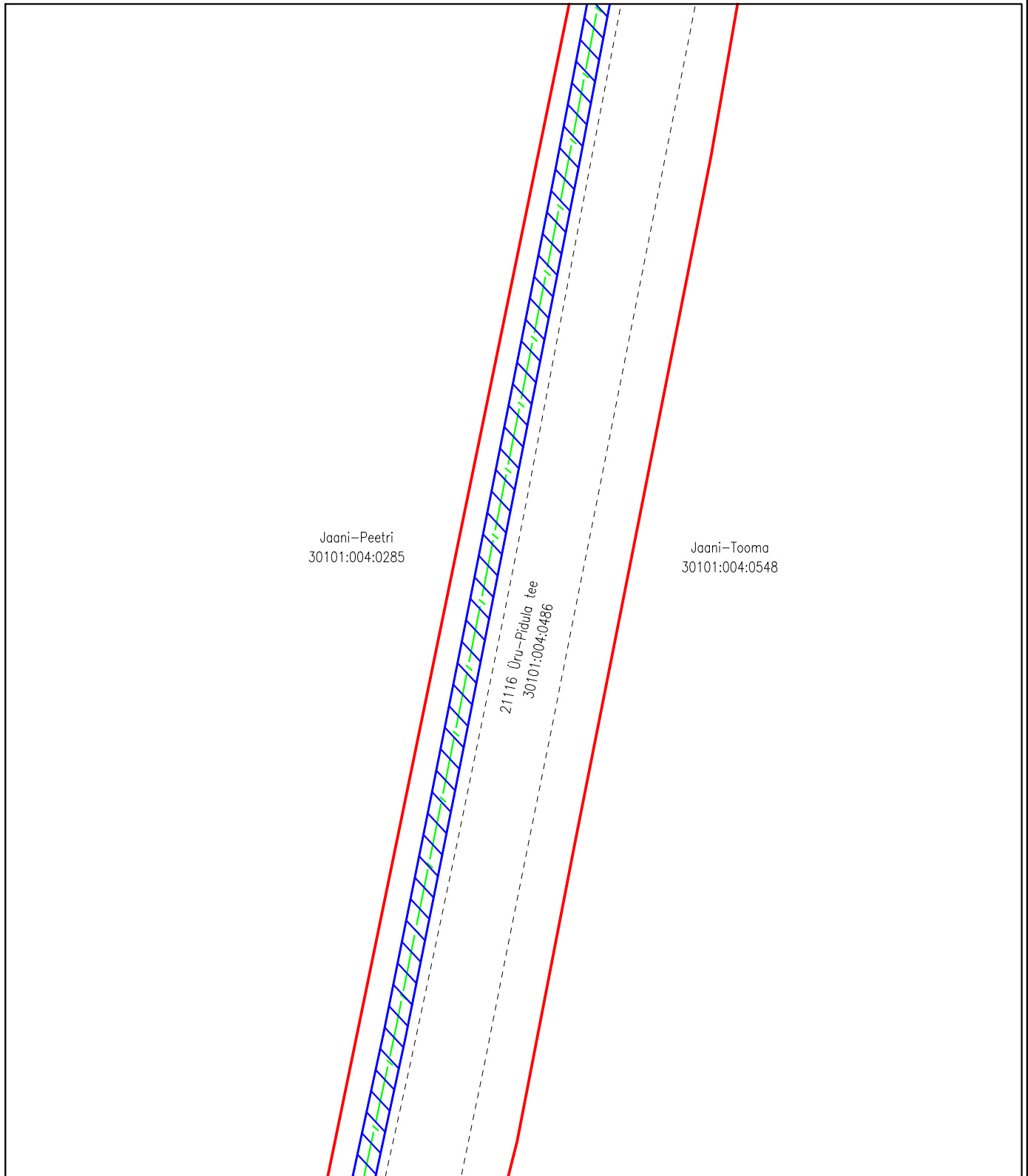
Isikliku kasutusõigusega seadmise ala plaan (lehti 10/18)

Saare maakond, Saaremaa vald, Üru küla

21116 Üru-Pidula tee

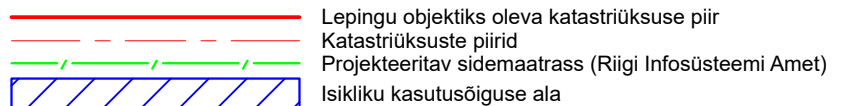
katastritunnus 30101:004:0486

kulgemine km 1,65-3,44



Jrk nr	IKÕ ala Pos nr (plaanil) nr	Kinnistu registriosaka number	Katastriüksuse tunnus, nimi ja sihtotstarve;	Asukoht riigitee (nr ja nimi) suhtes (lõigu algus ja lõpp km);	Ala pindala ruutmeetrites m ²	PARI ID
1.	Pos 1	13644050	30101:004:0486 21116 Üru-Pidula tee Transpordimaa	21116 Üru-Pidula tee km 1,65 - 3,44	3548 m ²	40385

Mõõtkava: M 1:500
Koostaja: Kristjan Toro
Projekti nr: 2303431



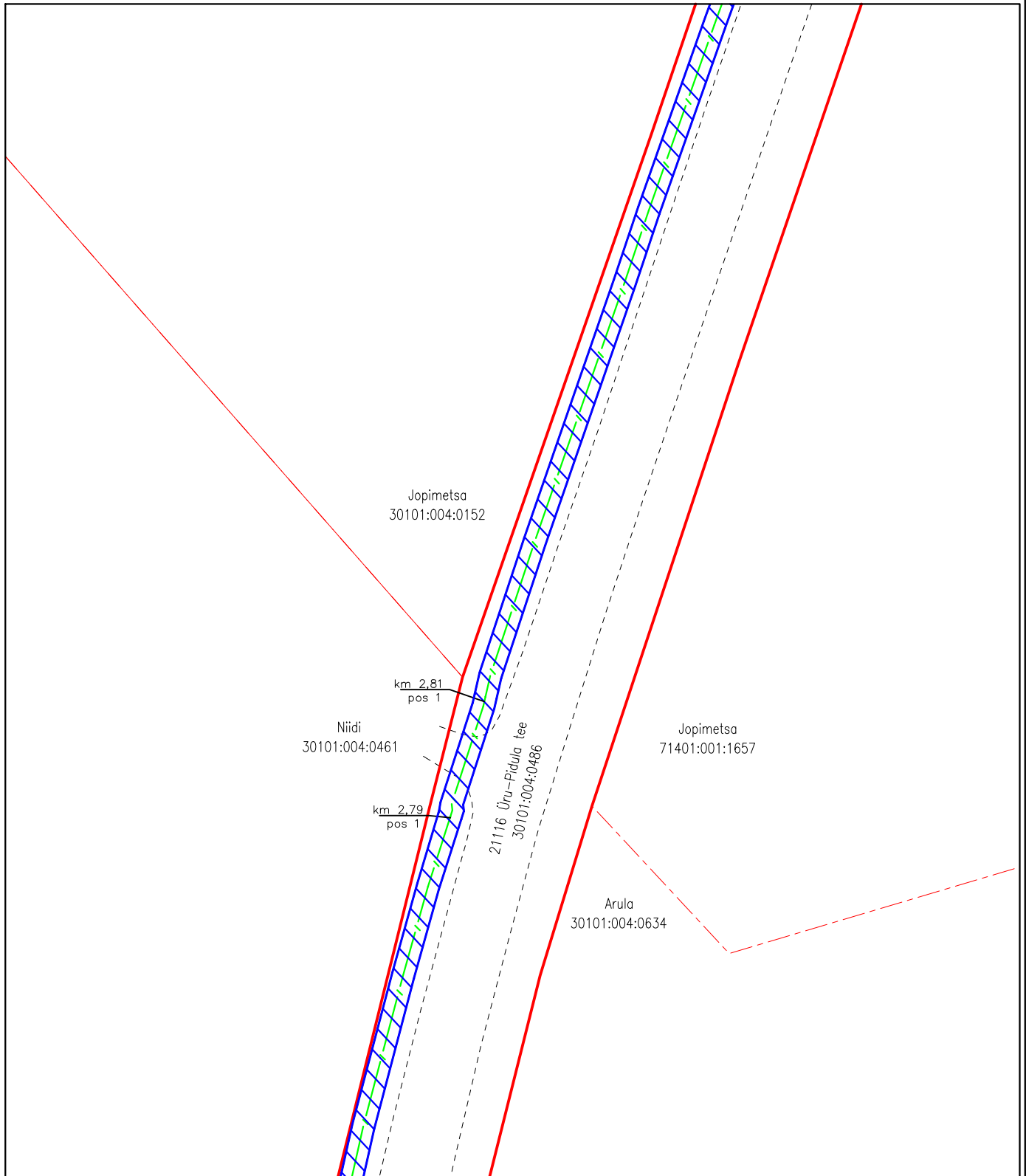
Isikliku kasutusõigusega seadmise ala plaan (lehti 12/18)

Saare maakond, Saaremaa vald, Üru küla

21116 Üru-Pidula tee

katastritunnus 30101:004:0486

kulgemine km 1,65-3,44



Jrk nr	IKÕ ala Pos nr (plaanil) nr	Kinnistu registriosa number	Katastriüksuse tunnus, nimi ja sihtotstarve;	Asukoht riigitee (nr ja nimi) suhtes (lõigu algus ja lõpp km);	Ala pindala ruutmeetrites m ²	PARI ID
1.	Pos 1	13644050	30101:004:0486 21116 Üru-Pidula tee Transpordimaa	21116 Üru-Pidula tee km 1,65 - 3,44	3548 m ²	40385

Möötkava: M 1:500
Koostaja: Kristjan Toro
Projekti nr: 2303431

- Lepingu objektiks oleva katastriüksuse piir
- Katastriüksuste piirid
- Projekteeritav sidemaatross (Riigi Infosüsteemi Amet)
- Isikliku kasutusõiguse ala

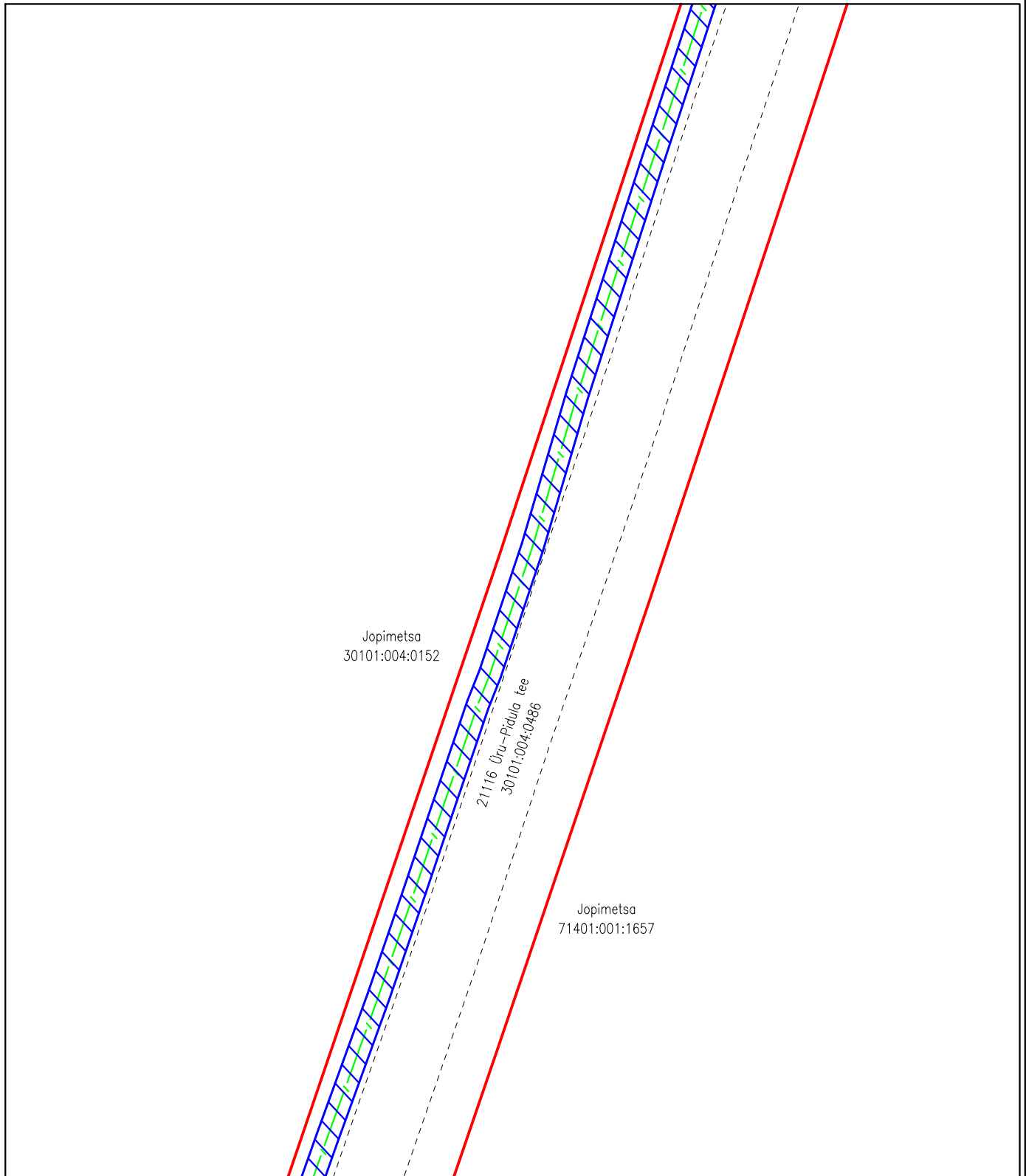
Isikliku kasutusõigusega seadmise ala plaan (lehti 13/18)

Saare maakond, Saaremaa vald, Üru küla

21116 Üru-Pidula tee

katastritunnus 30101:004:0486

kulgemine km 1,65-3,44



Jrk nr	IKÕ ala Pos nr (plaanil) nr	Kinnistu registriosa number	Katastriüksuse tunnus, nimi ja sihtotstarve;	Asukoht riigitee (nr ja nimi) suhtes (lõigu algus ja lõpp km);	Ala pindala ruutmeetrites m ²	PARI ID
1.	Pos 1	13644050	30101:004:0486 21116 Üru-Pidula tee Transpordimaa	21116 Üru-Pidula tee km 1,65 - 3,44	3548 m ²	40385

Möötkava: M 1:500
Koostaja: Kristjan Toro
Projekti nr: 2303431

— Lepingu objektiks oleva katastriüksuse piir
- - - Katastriüksuste piirid
- - - - - Projekteeritav sidemaatrans (Riigi Infosüsteemi Amet)
▨ Isikliku kasutusõiguse ala

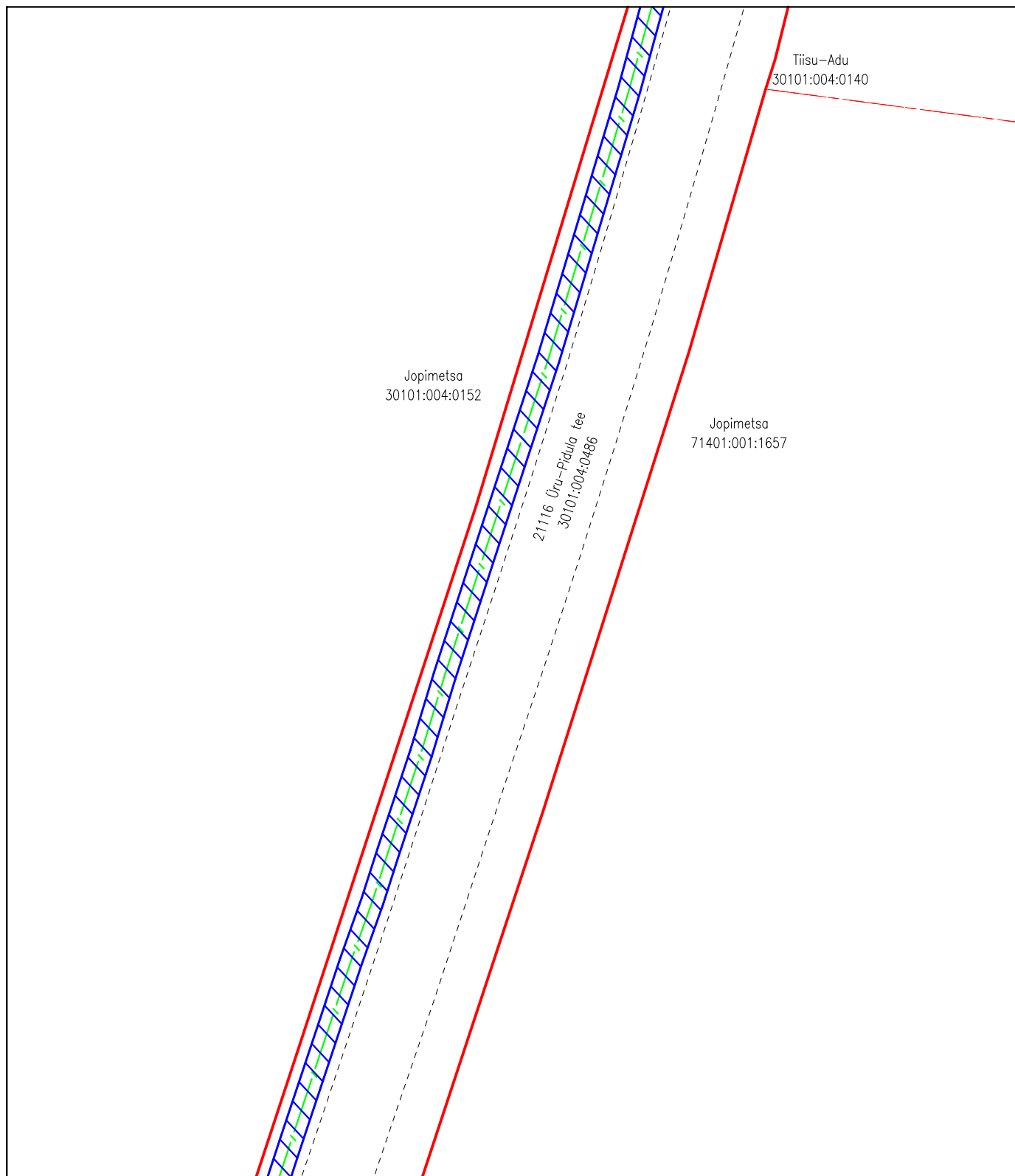
Isikliku kasutusõigusega seadmise ala plaan (lehti 14/18)

Saare maakond, Saaremaa vald, Üru küla

21116 Üru-Pidula tee

katastritunnus 30101:004:0486

kulgemine km 1,65-3,44



Jrk nr	IKÕ ala Pos nr (plaanil) nr	Kinnistu registriosa number	Katastriüksuse tunnus, nimi ja sihtotstarve;	Asukoht riigitee (nr ja nimi) suhtes (lõigu algus ja lõpp km);	Ala pindala ruutmeetrites m ²	PARI ID
1.	Pos 1	13644050	30101:004:0486 21116 Üru-Pidula tee Transpordimaa	21116 Üru-Pidula tee km 1,65 - 3,44	3548 m ²	40385

Mõõtkava: M 1:500
 Koostaja: Kristjan Toro
 Projekti nr: 2303431

- Lepingu objektiks oleva katastriüksuse piir
- Katastriüksuste piirid
- Projekteeritav sidemaatrass (Riigi Infosüsteemi Amet)
- Isikliku kasutusõiguse ala

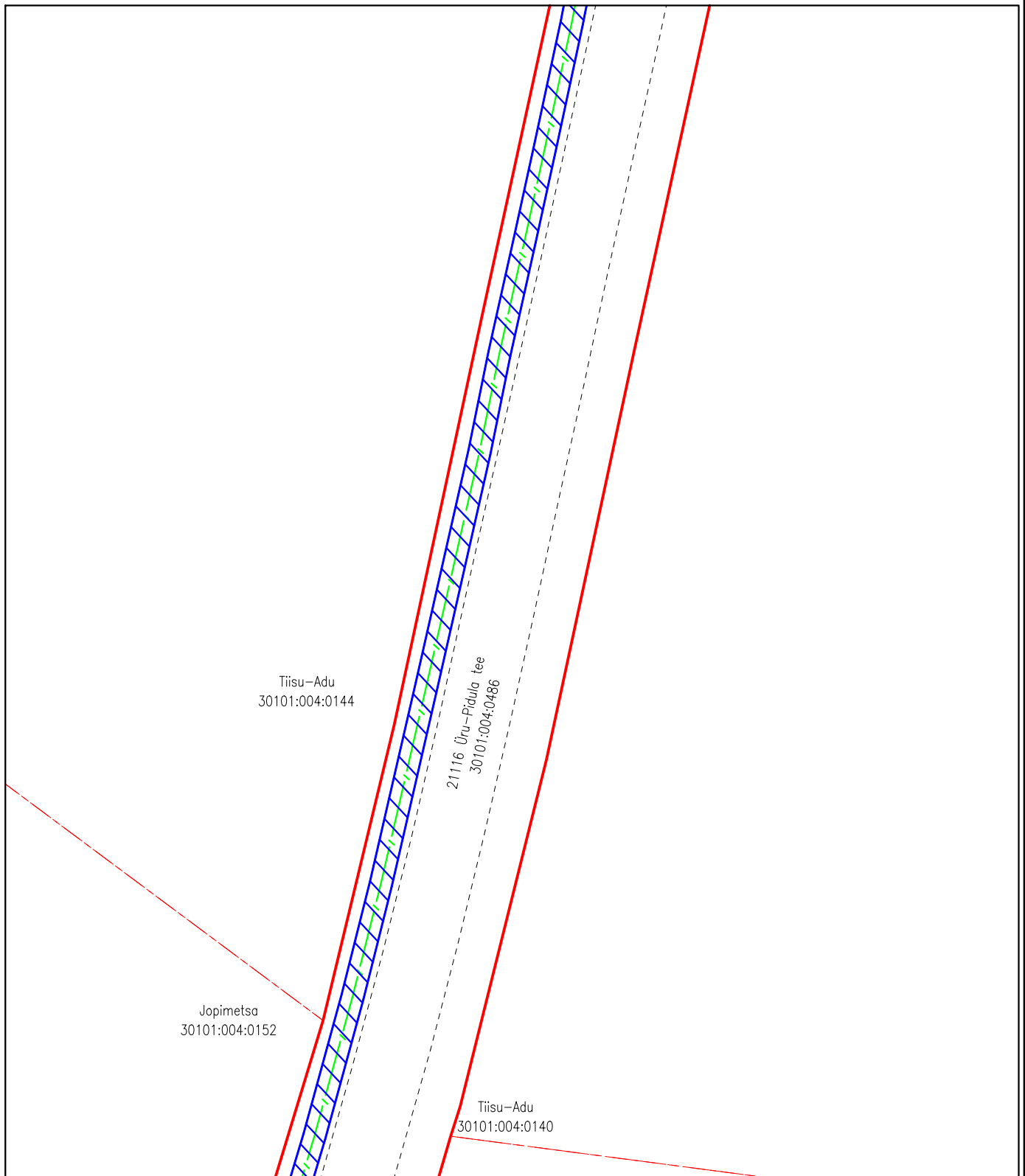
Isikliku kasutusõigusega seadmise ala plaan (lehti 15/18)

Saare maakond, Saaremaa vald, Üru küla

21116 Üru-Pidula tee

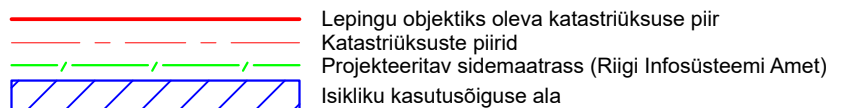
katastritunnus 30101:004:0486

kulgemine km 1,65-3,44



Jrk nr	IKÕ ala Pos nr (plaanil) nr	Kinnistu registriosa number	Katastriüksuse tunnus, nimi ja sihtotstarve;	Asukoht riigitee (nr ja nimi) suhtes (lõigu algus ja lõpp km);	Ala pindala ruutmeetrites m ²	PARI ID
1.	Pos 1	13644050	30101:004:0486 21116 Üru-Pidula tee Transpordimaa	21116 Üru-Pidula tee km 1,65 - 3,44	3548 m ²	40385

Möötkava: M 1:500
Koostaja: Kristjan Toro
Projekti nr: 2303431



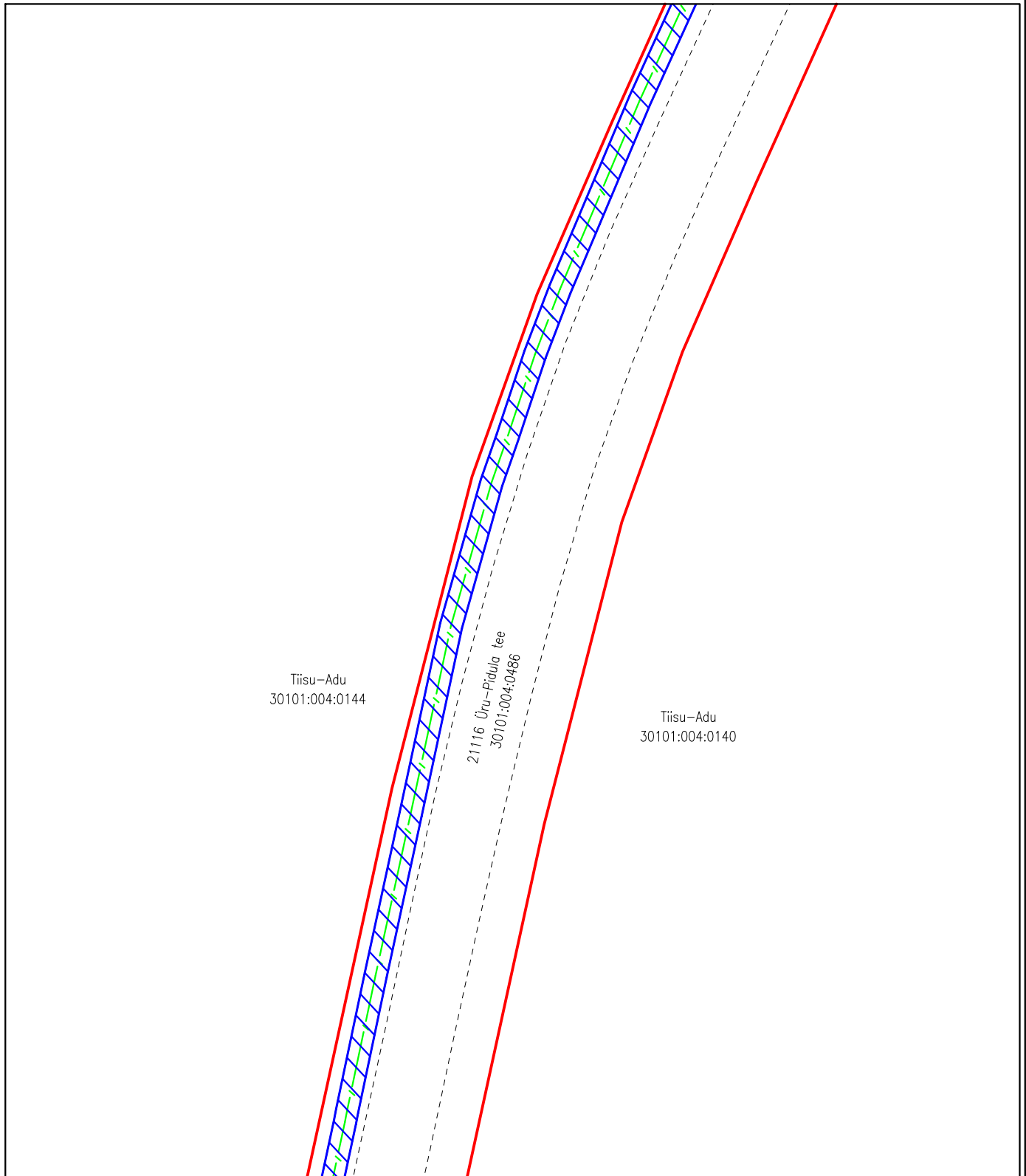
Isikliku kasutusõigusega seadmise ala plaan (lehti 16/18)

Saare maakond, Saaremaa vald, Üru küla

21116 Üru-Pidula tee





katastritunnus 30101:004:0486

kulgemine km 1,65-3,44



Jrk nr	IKÕ ala Pos nr (plaanil) nr	Kinnistu registriosa number	Katastriüksuse tunnus, nimi ja sihtotstarve;	Asukoht riigitee (nr ja nimi) suhtes (lõigu algus ja lõpp km);	Ala pindala ruutmeetrites m ²	PARI ID
1.	Pos 1	13644050	30101:004:0486 21116 Üru-Pidula tee Transpordimaa	21116 Üru-Pidula tee km 1,65 - 3,44	3548 m ²	40385

Möötkava: M 1:500
Koostaja: Kristjan Toro
Projekti nr: 2303431

-  Lepingu objektiks oleva katastriüksuse piir
-  Katastriüksuste piirid
-  Projekteeritav sidemaatranss (Riigi Infosüsteemi Amet)
-  Isikliku kasutusõiguse ala

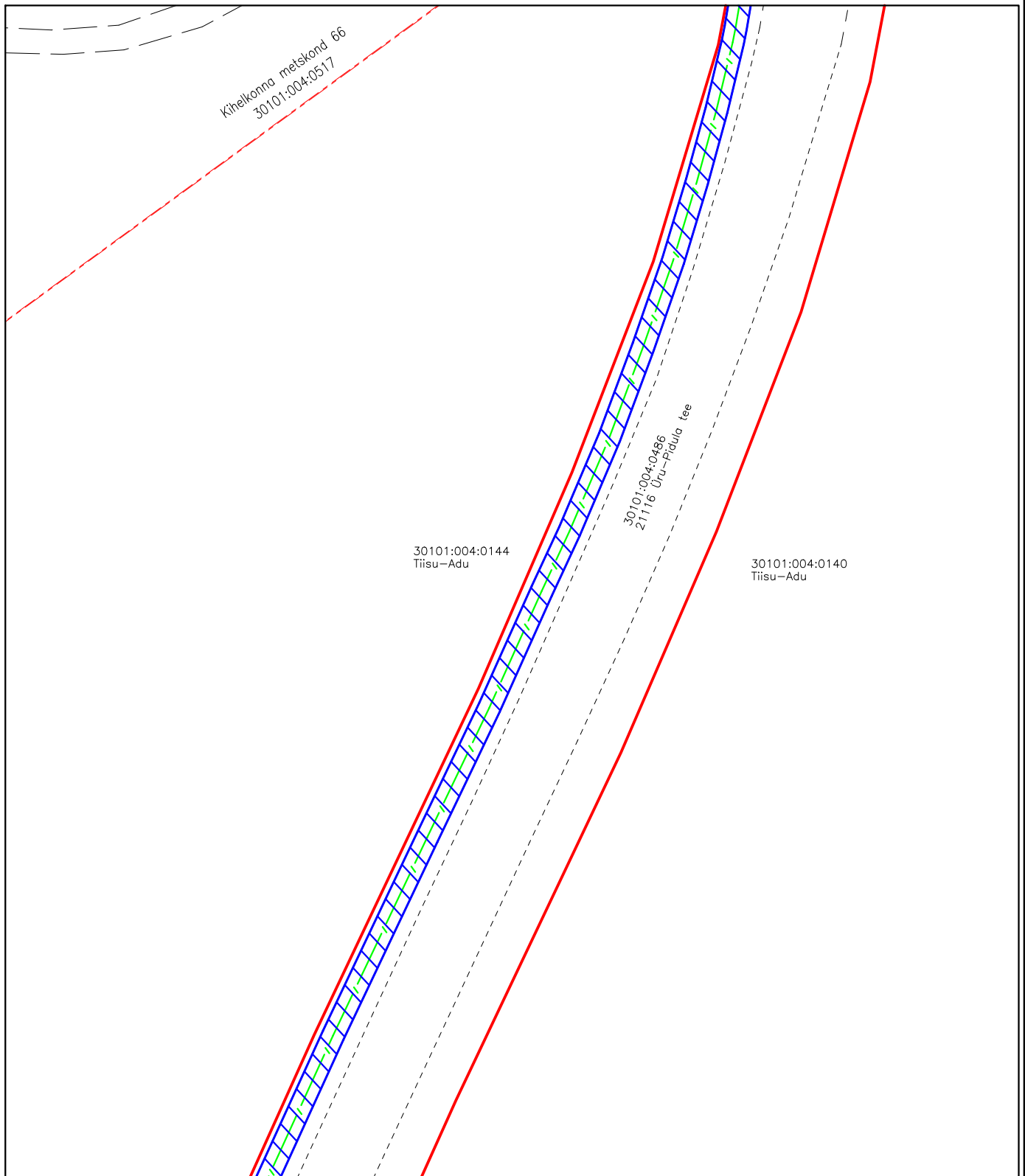
Isikliku kasutusõigusega seadmise ala plaan (lehti 17/18)

Saare maakond, Saaremaa vald, Üru küla

21116 Üru-Pidula tee

katastritunnus 30101:004:0486

kulgemine km 1,65-3,44



Jrk nr	IKÕ ala Pos nr (plaanil) nr	Kinnistu registriososa number	Katastriüksuse tunnus, nimi ja sihtotstarve;	Asukoht riigitee (nr ja nimi) suhtes (lõigu algus ja lõpp km);	Ala pindala ruutmeetrites m ²	PARI ID
1.	Pos 1	13644050	30101:004:0486 21116 Üru-Pidula tee Transpordimaa	21116 Üru-Pidula tee km 1,65 - 3,44	3548 m ²	40385

Möötkava: M 1:500
Koostaja: Kristjan Toro
Projekti nr: 2303431

- Lepingu objektiks oleva katastriüksuse piir
- Katastriüksuste piirid
- Projekteeritav sidemaatrass (Riigi Infosüsteemi Amet)
- Isikliku kasutusõiguse ala

